



Avondvierdaagse Deurne Routes 2026

Route Woensdag: Rijtven

5 Km Rijtven – Gele pijlen

Start – Li Markt – Helmondseweg – Re Pelikaanhof – Li van Gilsstraat – Re van Gilsstraat – Ov Zandbosweg – Li Zandbosweg – Ov Houtenhoekweg – Zandbosweg – Li Beethovenlaan – Re Haydnstraat – Ov Strausslaan – Li Strausslaan – Re voetpad ri Dubloen – Re via brug ri Dubloen – Li Dubloen – Li Dukaat – Li voetpad Rijtvensedreef – Re Rijtvenseweg – Ov Binderendreef – Rijtvenseweg – Re Heertgank (Splitsing 10km) – Li Het Erf – Li Den Dreef (Samen met 10km) – Den Dreef – (Splitsing 10km/15km) – Li Den Dreef – Li Bosven – Re Heideven (Splitsing 10km) – Li Rietven – Re Vennekeshof (Samen met 10km) – Li Rietven – Re over brug ri Verkeerslichten – Ov Binderendreef – Rd Rijtvenseweg (Splitsing 10km) – Li Landweg (Samen met 10km/15km) – Re Jules de Cortestraat – Rd Vennepad – Ov Strausslaan (Splitsing 10km/15km) – Re Mozartstraat (Samen met 10km/15km) – Re Houtenhoekweg – Li Ov Houtenhoekweg – Li Helmondseweg – Re Markt – Finish

10 Km Rijtven – Rode pijlen




Start – Li Markt – Li Helmondseweg – Re Pelikaanhof – Li van Gilsstraat – Re van Gilsstraat – Ov Zandbosweg – Li Zandbosweg – Ov Houtenhoekweg – Zandbosweg – Li Beethovenlaan – Re Haydnstraat – Ov Strausslaan – Li Strausslaan – Re voetpad ri Dubloen – Re via brug ri Dubloen – Li Dubloen – Li Dukaat – Li voetpad Rijtvensedreef – Re Rijtvenseweg – Ov Binderendreef – Rijtvenseweg – Re Heertgank (Splitsing 5km) – Rd Heertgank – Li Het Erf – Re Den Dreef (Samen met 5km/15km) – Re De Loop (Splitsing 5km) – Li Heertgank – Li Het Gebint (Splitsing 15km) – Re Den – Li Helmondseweg – Li Bosven – Rd Bosven (Splitsing 5km) – Li over brug ri Rietven – Re Rietven – Li Vennekeshof (Samen met 5km) – Li Rietven – Re over brug ri Verkeerslichten – Ov Binderendreef – Rijtvenseweg – Re Rijtvenseweg (Splitsing 5km) – Re Willi Martinalistraat – Li Frans Babylonstraat – Li Gerrit van Bakelstraat – Re Willi Martinalistraat – Re via fietspad Helmondseweg – Li Ov Helmondseweg – Rd Kleine Bottel – Rd Pastoor Jacobsstraat – Re Pastoor Jacobsstraat – Re Pastoor Jacobsstraat – Re Pastoor Jacobsstraat – Rd Vendelier – Rd Schutsboom – Li Schutsboom (Samen met 15km) – Ov Sint Willibrordusplantsoen – Re Pastoor Jacobsstraat – Li Pastoor Jacobsstraat – Li Pastoor Jacobsstraat – Ov Sint Willibrordusplantsoen – Re Sint Willibrordusplantsoen – Li Hellemanstraat – Re Haspelweg – Ov Helmondseweg – Li Helmondseweg – Re Landweg (Samen met 5km) – Re Jules de Cortestraat – Rd Vennepad – Ov Strausslaan (Splitsing 5km) – Re Strausslaan – Li Brahmstraat – Li Chopinstraat – Re Mozartstraat (Samen met 5km) – Re Houtenhoekweg – Li Ov Houtenhoekweg – Li Helmondseweg – Re Markt – Finish

15 Km Rijtven – Blauwe Pijlen




Start – Li Markt – Helmondseweg – Re Pelikaanhof – Li van Gilsstraat – Re van Gilsstraat – Ov Zandbosweg – Li Zandbosweg – Ov Houtenhoekweg – Zandbosweg – Li Beethovenlaan – Re Haydnstraat – Ov Strausslaan – Li Strausslaan – Re voetpad ri Dubloen – Re via brug ri Dubloen – Li Dubloen – Li Dukaat – Li voetpad Rijtvensedreef – Re Rijtvenseweg – Ov Binderendreef – Rijtvenseweg – Re Heertgank (Splitsing 10km) – Li Het Erf – Li Den Dreef (Samen met 5km/10km) – Re De Loop (Splitsing 5km) – Li Heertgank (Splitsing 10km) – Re Helmondseweg – Li Helmondsingel – Li Biesdeel – Re Biesdeel (fietspad) – Li Biesdeel – na speelplaats Re Bikkels – einde Li – Re bij 4b–48 – Re bij 4b–57 – Li via bospad tussen 4b–76 en 4b–58 via voetpad naar uitgang Hees – Re Hees – Li Grote Bottel – Ov Binderendreef – Grote Bottel – Ov Industrieweg – Katoenstraat – Li Katoenstraat nabij 92 – Li Katoenstraat – Li Vlierdenseweg – Li Textielstraat – Re Haspelweg – Re Schutsboom (Samen met 10km) – Ov Sint Willibrordusplantsoen – Re Pastoor Jacobsstraat – Li Pastoor Jacobsstraat – Li Pastoor Jacobsstraat – Ov Sint Willibrordusplantsoen – Re Sint Willibrordusplantsoen – Li Hellemanstraat – Re Haspelweg – Ov Helmondseweg – Li Helmondseweg – Re Landweg (Samen met 5km) – Re Jules de Cortestraat – Rd Vennepad – Ov Strausslaan (Splitsing 5km) – Re Strausslaan – Li Brahmstraat – Li Chopinstraat – Re Mozartstraat (Samen met 5km) – Re Houtenhoekweg – Li Ov Houtenhoekweg – Li Helmondseweg – Re Markt – Finish

Woensdag Rijtven 2026




5 km Rijtven 2026

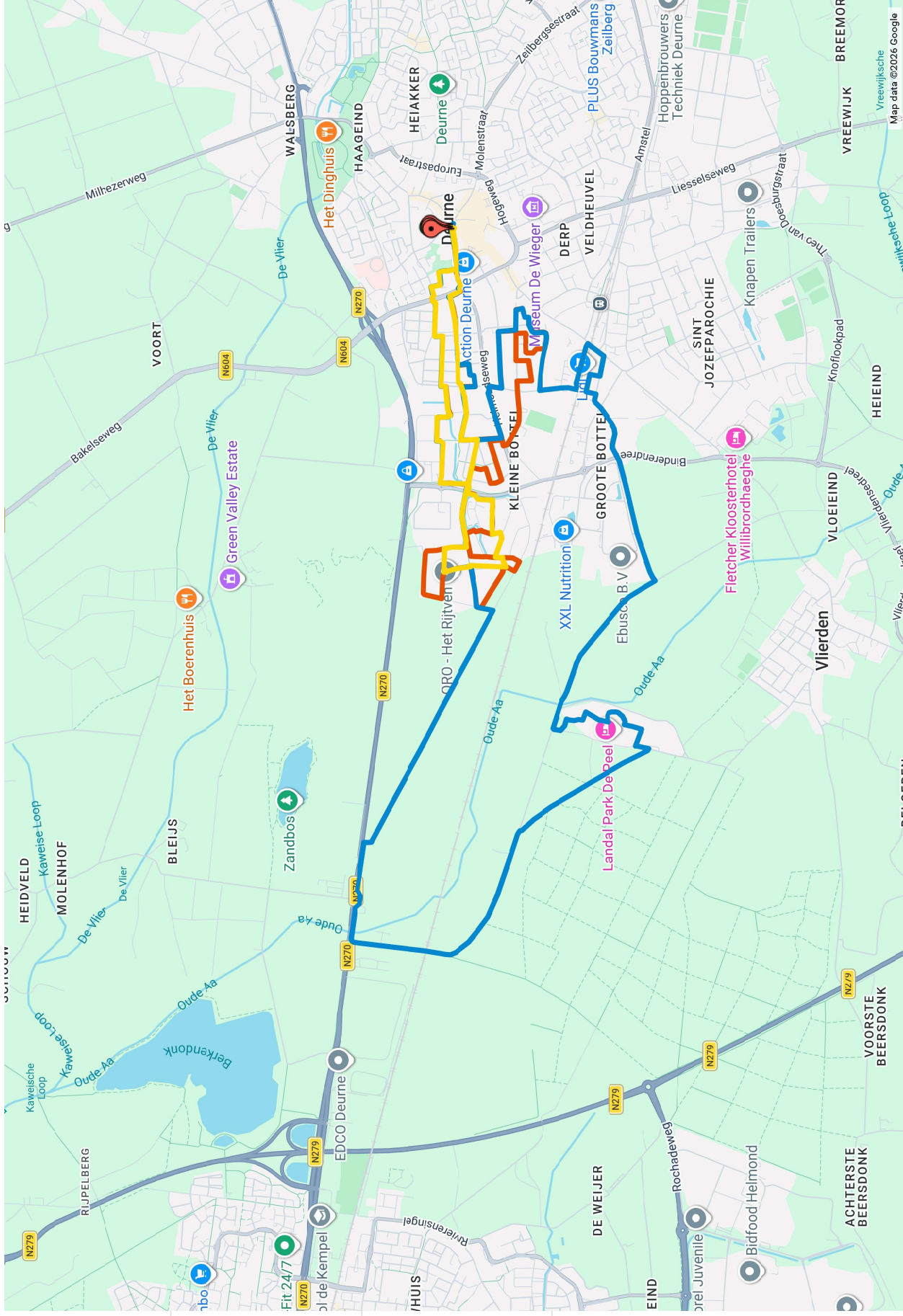
-  Startpunt van 5 km Rijtven 2026
-  Einde van 5 km Rijtven 2026
-  5 km Rijtven 2026

10 km Rijtven 2026

-  Startpunt van 10 km Rijtven 2026
-  Einde van 10 km Rijtven 2026
-  10 km Rijtven 2026

15 km Rijtven 2026

-  Startpunt van 15 km Rijtven 2026
-  Einde van 15 km Rijtven 2026
-  15 km Rijtven 2026





Avondvierdaagse Deurne Routes 2026

Route Donderdag: Zeilberg

5 Km Zeilberg – Gele pijlen

Start – Li markt – Li Markt – Rd Raadhuisstraat – Martinetplein – Re Martinetstraat – Li via voetpad naar Hogeweg – Ov Hogeweg – Tuinpad Park – Li via voetpad naar Antoon van Duinkerkenstraat – Li Antoon van Duinkerkenstraat – Re Antoon van Duinkerkenstraat – Li via voetpad ri Antoon Coolenlaan – Re Antoon Coolenlaan – Ov Maassingel – Rijn – Li Rijn – Re via voetpad richting Regge – Re Gouwe – Re Gouwe – Li Merwede – Re Merwede – Li Roer – Re via voetpad naar Maassingel – Ov Maassingel – via voetpad achter Amer – Re ri Deltasingel – Ov Deltasingel – Spui –Zuiderdiep – Li Deltasingel – Ov Re Deltasingel – Zijpe – Li Eendracht – (Splitsing 10km/15km) – Re via voetpad naar Hagelkuisweg – Li Hagelkuisweg – Ov Zeilbergsestraat – Blasiusstraat – Li Jagerweg (Samen met 10km) – Li Legerweg – Re Zeilbergsestraat – Re Kulertseweg – Li Peelrand – Li Heiakkerpad (Splitsing 10km) – Ov Peellandsingel – Heiakkerpad – Li Nieuwe Wittedijk (Samen met 10km/15km) – Re 2e voetpad ri Wollegras – Li Wollegras – Li Veenmossingel – Ov Veldstraat – Re Veldstraat – Li Utrechtstraat – Re Limburgstraat – Li Brabantstraat – Ov Europastraat – Rd Brusselhof Li via voetpad Europastraat – Brusselhof – Via voetpad naar Lindenlaan – Li Lindenlaan – Re Molenstraat – Markt – Finish

10 Km Zeilberg – Rode pijlen

Start – Li markt – Li Markt – Rd Raadhuisstraat – Martinetplein – Re Martinetstraat – Li via voetpad naar Hogeweg – Ov Hogeweg – Tuinpad Park – Li via voetpad naar Antoon van Duinkerkenstraat – Li Antoon van Duinkerkenstraat – Re Antoon van Duinkerkenstraat – Li via voetpad ri Antoon Coolenlaan – Re Antoon Coolenlaan – Ov Maassingel – Rijn – Li Rijn – Re via voetpad richting Regge – Re Gouwe – Re Gouwe – Li Merwede – Re Merwede – Li Roer – Re via voetpad naar Maassingel – Ov Maassingel – via voetpad achter Amer – Re ri Deltasingel – Ov Deltasingel – Spui –Zuiderdiep – Li Deltasingel – Ov Re Deltasingel – Zijpe – Li Eendracht – Re Eendracht (Splitsing 5km) – Via voetpad naar Hagelkuisweg – Ov Hagelkuisweg – Re Hagelkuisweg – Li Duiker – Li Peelklamp – Li Arenbroek – Ov Zeilbergsestraat – Li Zeilbergsestraat – Re Mariastraat – Re Mariastraat – Li Irenestraat – Re Christinaplantsoen – Li Mariastraat – Li Parallelweg – Li Margrietstraat – Ov Blasiusstraat (Splitsing 15km) – Li Blasiusstraat – Re Jagerweg (Samen met 5km) – Li Legerweg – Re Zeilbergsestraat – Re Kulertseweg – Li Peelrand – Ov Heiakkerpad (Splitsing 5km) – Re Peelslenk (Samen met 15km) – Ov Peellandsingel – Li Peellandsingel – Re Peelschol – Li via voetpad naar Torteltuin – Ov Nieuwe Wittedijk – Re Torteltuin – Re De Hork – Ov Peellandsingel – Re Peellandsingel – Li Nieuwe Wittedijk – Li via voetpad Batspade – Re Batspade – Re Batspade – Re Stikker – Re via voetpad ri Vlinderhof – Li Vlinderhof – Re Atalanta – Re Koningsmantel – Re via voetpad naar Appeldijk – Li Appeldijk – Re Koninginnepage – Re Korenbloem – Re Paardenbloem – Re Vliersingel – Re De Burcht – Re Hofstede – Re Hofstede – Ov Vliersingel – Li Vliersingel – Re Heiakkerpad – Li Heiakkerpad – Re Heiakkerpad – Li Heiakkerpad – Re Heiakkerpad – Heiakkerpad volgen tot Nieuwe Wittedijk – Re Nieuwe Wittedijk (Samen met 5km) – Re 2e voetpad ri Wollegras – Li Wollegras – Li Veenmossingel – Ov Veldstraat – Re Veldstraat – Li Utrechtstraat – Re Limburgstraat – Li Brabantstraat – Ov Europastraat – Rd Brusselhof Li via voetpad Europastraat – Brusselhof – Via voetpad naar Lindenlaan – Li Lindenlaan – Re Molenstraat – Markt – Finish

15 Km Zeilberg – Blauwe Pijlen


Start – Li markt – Li Markt – Rd Raadhuisstraat – Martinetplein – Re Martinetstraat – Li via voetpad naar Hogeweg – Ov Hogeweg – Tuinpad Park – Li via voetpad naar Antoon van Duinkerkenstraat – Li Antoon van Duinkerkenstraat – Re Antoon van Duinkerkenstraat – Li via voetpad ri Antoon Coolenlaan – Re Antoon Coolenlaan – Ov Maassingel – Rijn – Li Rijn – Re via voetpad richting Regge – Re Gouwe – Re Gouwe – Li Merwede – Re Merwede – Li Roer – Re via voetpad naar Maassingel – Ov Maassingel – via voetpad achter Amer – Re ri Deltasingel – Ov Deltasingel – Spui –Zuiderdiep – Li Deltasingel – Ov Re Deltasingel – Zijpe – Li Eendracht – Re Eendracht (Splitsing 5km) – Via voetpad naar Hagelkuisweg – Ov Hagelkuisweg – Re Hagelkuisweg – Li Duiker – Li Peelklamp – Li Arenbroek – Ov Zeilbergsestraat – Li Zeilbergsestraat – Re Mariastraat – Re Mariastraat – Li Irenestraat – Re Christinaplantsoen – Li Mariastraat – Li Parallelweg – Li Margrietstraat – Ov Blasiusstraat (Splitsing 10km) – Re Blasiusstraat – Li Merlenbergseweg – Re Halvemaanweg – Li Nastreek – Li Ommezwanksedijk – Re Merlenbergseweg – Li Wittedijk – Li Hazenveldweg – Re De Eeuwsels – Re Vaarweg – Re Kulertseweg – Li Heiakkerpad – Re ri Peelslenk (Samen met 10km) – Ov Peellandsingel – Li Peellandsingel – Re Peelschol – Li via voetpad naar Torteltuin – Ov Nieuwe Wittedijk – Re Torteltuin – Re De Hork – Ov Peellandsingel – Re Peellandsingel – Li Nieuwe Wittedijk – Li via voetpad Batspade – Re Batspade – Re Batspade – Re Stikker – Re via voetpad ri Vlinderhof – Li Vlinderhof – Re Atalanta – Re Koningsmantel – Re via voetpad naar Appeldijk – Li Appeldijk – Re Koninginnepage – Re Korenbloem – Re Paardenbloem – Re Vliersingel – Re De Burcht – Re Hofstede – Ov Vliersingel – Li Vliersingel – Re Heiakkerpad – Li Heiakkerpad – Re Heiakkerpad – Li Heiakkerpad – Re Heiakkerpad – Heiakkerpad volgen tot Nieuwe Wittedijk – Re Nieuwe Wittedijk (Samen met 5km) – Re 2e voetpad ri Wollegras – Li Wollegras – Li Veenmossingel – Ov Veldstraat – Re Veldstraat – Li Utrechtstraat – Re Limburgstraat – Li Brabantstraat – Ov Europastraat – Rd Brusselhof Li via voetpad Europastraat – Brusselhof – Via voetpad naar Lindenlaan – Li Lindenlaan – Re Molenstraat – Markt – Finish

Donderdag Zeilberg 2026

5 km Zeilberg 2026.gpx

 Startpunt van 5 km Zeilberg 2026

 Einde van 5 km Zeilberg 2026

 5 km Zeilberg 2026

10 km Zeilberg 2026.gpx

 Startpunt van 10 km Zeilberg 2026


 Einde van 10 km Zeilberg 2026

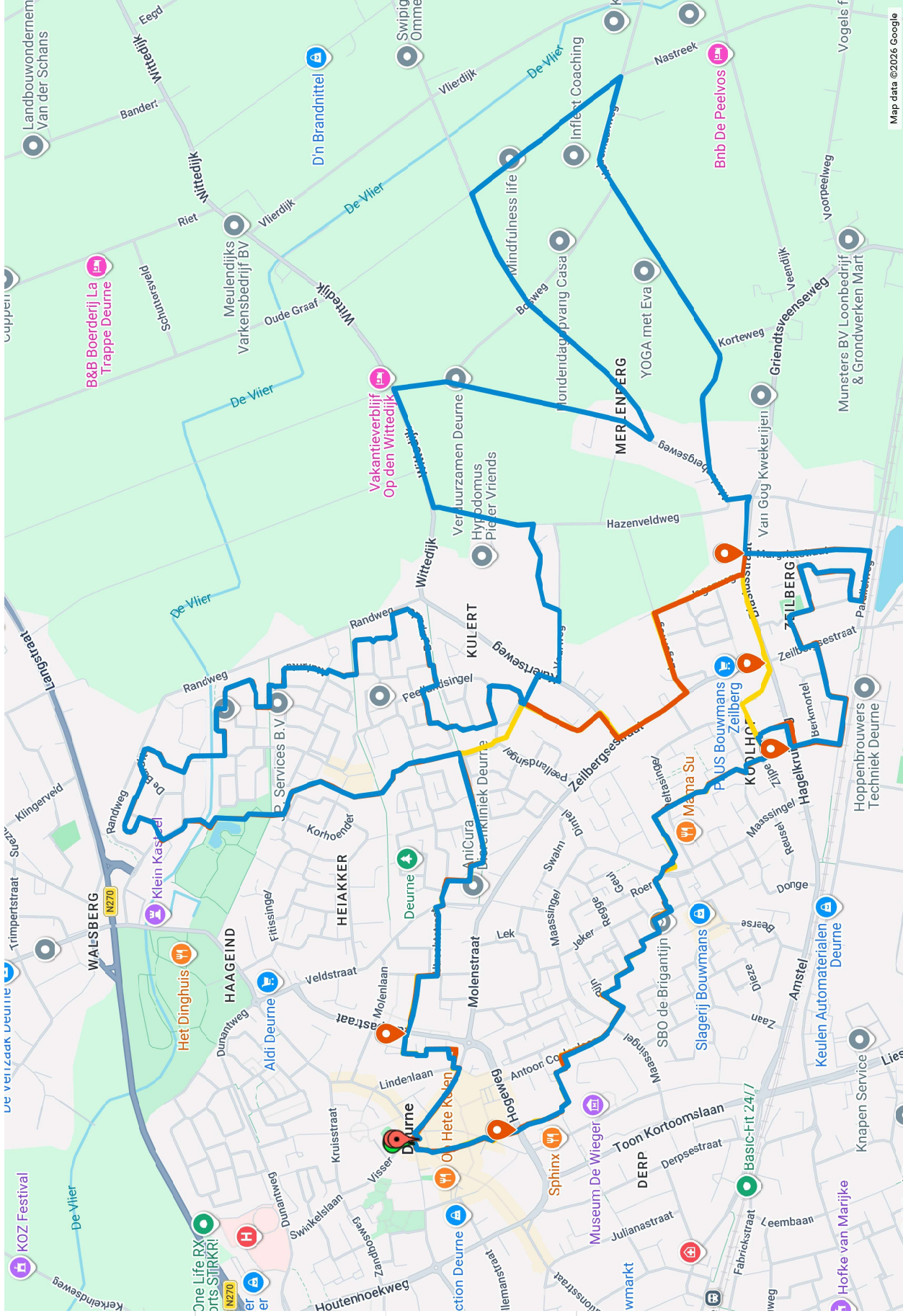
 10 km Zeilberg 2026

15 km Zeilberg 2026.gpx

 Startpunt van 15 km Zeilberg 2026

 Einde van 15 km Zeilberg 2026

 15 km Zeilberg 2026





Avondvierdaagse Deurne Routes 2026

Route Vrijdag: Walsberg

5 Km Walsberg – Gele pijlen

Start – Re Markt – Ov Visser – Kerkstraat – Li Pastoor Roespark – Li via plein Nieuwenhof naar uitgang Kruisstraat – Ov Kruisstraat – Li Kruisstraat – Re Zonneland – Re Zonneland – Rd Crobachplantsoen – Re Flemingstraat – Rd Albert Schweitzerstraat – Re Robert Kochstraat – Re Albert Schweitzerstraat – Re Florence Nightingalestraat – Re via voetpad naar Dunantweg – Re Dunantweg – Li Ov Dunantweg – Via voetpad naar het park – Re rond het Park – Re over brug bij Dinghuis – Li om dierenpark heen – Re ri Haageind – Ov Haageind – Li Haageind – Re Langstraat (Splitsing + samen met 10km/15km) – Re Heiakkerpad – Over brug re Mariapad – Li Mariapad – Li Appeldijk – Re ri Korhoender – Li Korhoender – Korhoender volgen – Li Patrijs – Li Patrijs – Rd Struikheide – Re Struikheide – Re Lavendelheide – Rd Blauwborst – Li Fitissingel – Ov Veldstraat – Li Veldstraat – Re Molenlaan – Ov Europastraat – Molenlaan – Li Kerkstraat – Markt – Finish

10 Km Walsberg – Rode pijlen




Start – Re Markt – Ov Visser – Kerkstraat – Li Pastoor Roespark – Li via plein Nieuwenhof naar uitgang Kruisstraat – Ov Kruisstraat – Li Kruisstraat – Re Zonneland – Re Zonneland – Rd Crobachplantsoen – Re Flemingstraat – Rd Albert Schweitzerstraat – Re Robert Kochstraat – Re Albert Schweitzerstraat – Re Florence Nightingalestraat – Re via voetpad naar Dunantweg – Re Dunantweg – Li Ov Dunantweg – Via voetpad naar het park – Re rond het Park – Re over brug bij Dinghuis – Li om dierenpark heen – Re ri Haageind – Ov Haageind – Li Haageind – Re Langstraat (Splitsing 5km) – Li Ov Langstraat – Milhezerweg – Re Parkstraat – Ov Trimpert – Re Trimpert – Li Hemelrijkseweg – Li Goorweg – Re Kwadestaartweg (Splitsing 15km) – Re Hemelrijkseweg (Samen met 15km) – Li Lovinckweg – Re Suezlaan – Li Heikant – Rd Herenberg – Li Warande – Re Dennenveld – Re Klingerveld – Li Suezlaan – Li Beverdonk – Li Hemelrijkseweg – Re Langstraat – Li Milhezerweg – Ov Langstraat (Samen met 5km) – Li Langstraat – Re Heiakkerpad – Over brug re Mariapad – Li Mariapad – Li Appeldijk – Re ri Korhoender – Li Korhoender – Korhoender volgen – Li Patrijs – Li Patrijs – Rd Struikheide – Re Struikheide – Re Lavendelheide – Rd Blauwborst – Li Fitissingel – Ov Veldstraat – Li Veldstraat – Re Molenlaan – Ov Europastraat – Molenlaan – Li Kerkstraat – Markt – Finish

15 Km Walsberg – Blauwe Pijlen




Start – Re Markt – Ov Visser – Kerkstraat – Li Pastoor Roespark – Li via plein Nieuwenhof naar uitgang Kruisstraat – Ov Kruisstraat – Li Kruisstraat – Re Zonneland – Re Zonneland – Rd Crobachplantsoen – Re Flemingstraat – Rd Albert Schweitzerstraat – Re Robert Kochstraat – Re Albert Schweitzerstraat – Re Florence Nightingalestraat – Re via voetpad naar Dunantweg – Re Dunantweg – Li Ov Dunantweg – Via voetpad naar het park – Re rond het Park – Re over brug bij Dinghuis – Li om dierenpark heen – Re ri Haageind – Ov Haageind – Li Haageind – Re Langstraat (Splitsing 5km) – Li Ov Langstraat – Milhezerweg – Re Parkstraat – Ov Trimpert – Re Trimpert – Li Hemelrijkseweg – Li Goorweg – Li Kwadestaartweg (Splitsing 10km) – Re Milhezerweg – Re Lijsterweg – Re Goorweg – Li Roekweg – Li Goorseberglaan – Re Goorsebergweg – Re Zandschelweg – Re Vinkenweg – Li Hemelrijkseweg (Samen met 10km) – Li Lovinckweg – Re Suezlaan – Li Heikant – Rd Herenberg – Li Warande – Re Dennenveld – Re Klingerveld – Li Suezlaan – Li Beverdonk – Li Hemelrijkseweg – Re Langstraat – Li Milhezerweg – Ov Langstraat (Samen met 5km) – Li Langstraat – Re Heiakkerpad – Over brug re Mariapad – Li Mariapad – Li Appeldijk – Re ri Korhoender – Li Korhoender – Korhoender volgen – Li Patrijs – Li Patrijs – Rd Struikheide – Re Struikheide – Re Lavendelheide – Rd Blauwborst – Li Fitissingel – Ov Veldstraat – Li Veldstraat – Re Molenlaan – Ov Europastraat – Molenlaan – Li Kerkstraat – Markt – Finish

Vrijdag Walsberg 2026




5 km Walsberg 2026

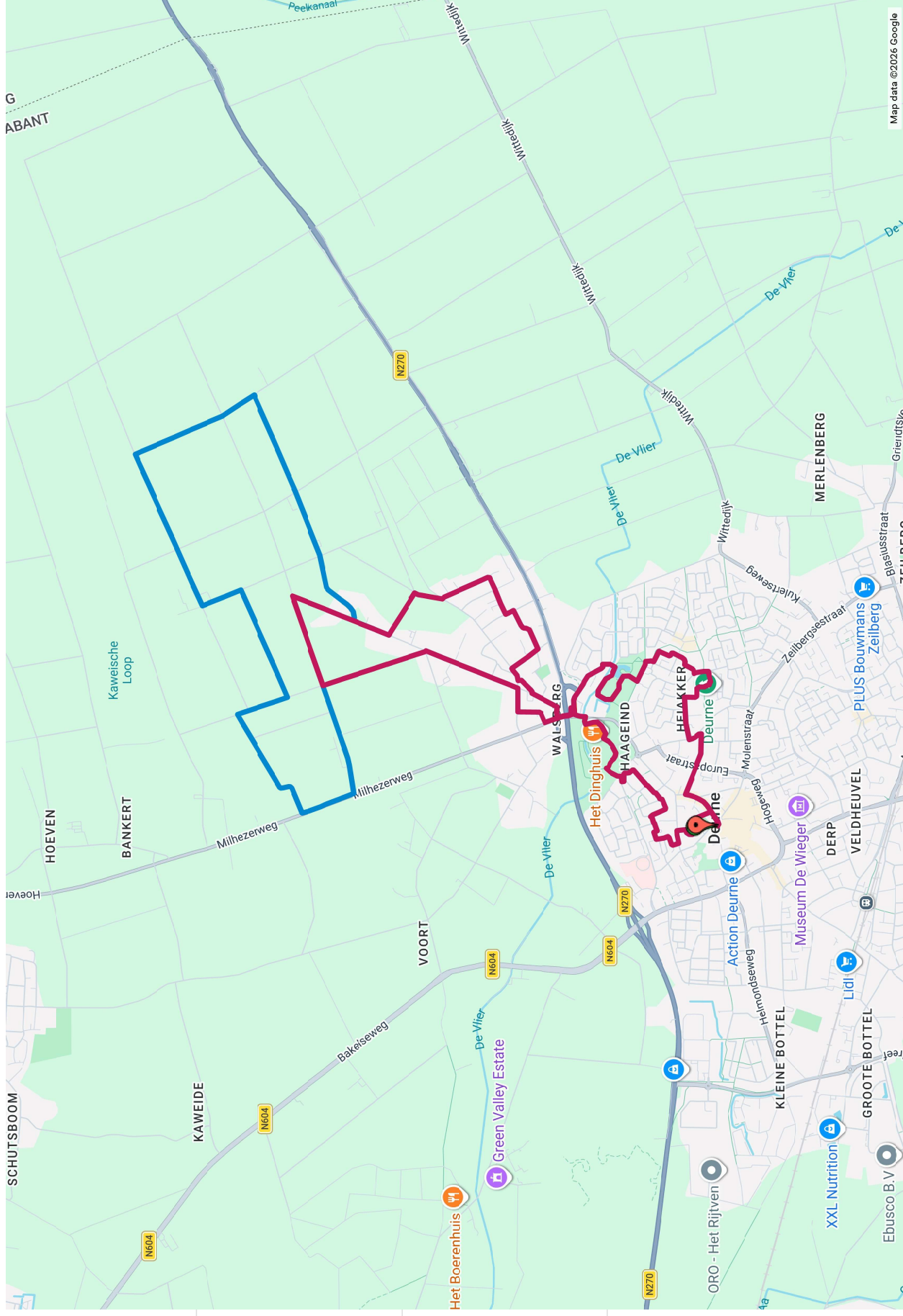
-  Startpunt van 5 km Walsberg 2026
-  Einde van 5 km Walsberg 2026
-  5 km Walsberg 2026

15 km Walsberg 2026

-  Startpunt van 15 km Walsberg 2026
-  Einde van 15 km Walsberg 2026
-  15 km Walsberg 2026

10 km Walsberg 2026

-  Startpunt van 10 km Walsberg 2026
-  Einde van 10 km Walsberg 2026
-  10 km Walsberg 2026





Avondvierdaagse Deurne Routes 2026

Route Zaterdag: Sint Jozef

5 Km Sint Jozef – Gele pijlen

Start – Li Markt – Li Markt – Rd Raadhuisstraat – Martinetplein – Re Martinetstraat – Li via voetpad naar Hogeweg – Ov Hogeweg – Via Tuinpad Park naar Oude Liesselseweg – Re Oude Liesselseweg – Ov Oude Liesselseweg – Li Oude Liesselseweg – Re Peppel – Re Maassingel – Ov Toon Kortoomsloaan – Derpsestraat – Li Derpsestraat – Re Wilhelminahof – Li Wilhelminahof – Re Tramstraat – Ov Tramstraat – via voetpad langs het spoor naar het station – Li het spoor over – Ov Fabrieksstraat – Tasveld – Ov Steenovenweg – Paulus Potterstraat – Re Rembrand van Rijnstraat (Splitsing 10km/15km) – Re Sint Jozefstraat – Re Paul Rubensstraat – Li Rogier van der Weijdenstraat – Li Steenovenweg – Re Ringoven – Li Fabriekstraat – Ov Vlierdenseweg – Re Vlierdenseweg (Samen met 10km/15km) – Li Textielstraat – Re Haspelweg – Ov Helmondseweg – Beethovenlaan – Re Haydnstraat – Re Defiléterrein

10 Km Sint Jozef – Rode pijlen

Start – Li Markt – Li Markt – Rd Raadhuisstraat – Martinetplein – Re Martinetstraat – Li via voetpad naar Hogeweg – Ov Hogeweg – Via Tuinpad Park naar Oude Liesselseweg – Re Oude Liesselseweg – Ov Oude Liesselseweg – Li Oude Liesselseweg – Re Peppel – Re Maassingel – Ov Toon Kortoomsloaan – Derpsestraat – Li Derpsestraat – Re Wilhelminahof – Li Wilhelminahof – Re Tramstraat – Ov Tramstraat – Via voetpad langs het spoor naar het station – Li het spoor over – Ov Fabrieksstraat – Tasveld – Ov Steenovenweg – Paulus Potterstraat – Re Rembrand van Rijnstraat (Splitsing 5km) – Li Govert Flinckstraat – Re Ferdinand Bolstraat – Ov Sint Jozefstraat (Splitsing 15km) – Rd Potbosstraat – Re Esdoornstraat – Li Keltenstraat – Ov Beukenstraat – Li Beukenstraat – Re Vloeiendseweg – Knoflookpad – Ov rotonde Vlierdensedreef – Vloeiendseweg – Li Vloeiendseweg – Re Kapelweg (Samen met 15km) – Ov Vlierdenseweg – Li Vlierdenseweg – Re Pastoriestraat – Re Edisonstraat – Re Boerhaavestraat – Marie Curiestraat – Re Hogezijdeweg – Li Vlierdenseweg – Ov rotonde Vlierdensedreef – Li Vlierdensedreef – Ov Vlierdenseweg – Re Vlierdenseweg – (samen met 5km thv Lidl) – Li Textielstraat – Re Haspelweg – Ov Helmondseweg – Beethovenlaan – Re Haydnstraat – Re Defiléterrein

15 Km Sint Jozef – Blauwe Pijlen

Start – Li Markt – Li Markt – Rd Raadhuisstraat – Martinetplein – Re Martinetstraat – Li via voetpad naar Hogeweg – Ov Hogeweg – Via Tuinpad Park naar Oude Liesselseweg – Re Oude Liesselseweg – Ov Oude Liesselseweg – Li Oude Liesselseweg – Re Peppel – Re Maassingel – Ov Toon Kortoomsloaan – Derpsestraat – Li Derpsestraat – Re Wilhelminahof – Li Wilhelminahof – Re Tramstraat – Ov Tramstraat – Via voetpad langs het spoor naar het station – Li het spoor over – Ov Fabrieksstraat – Tasveld – Ov Steenovenweg – Paulus Potterstraat – Re Rembrand van Rijnstraat (Splitsing 5km) – Li Govert Flinckstraat – Re Ferdinand Bolstraat – Li Sint Jozefstraat (Splitsing 10km) – Li Jan Vermeerstraat – Re Leembaan – Re via zandpad ri Theo van Doesburgstraat – Re Theo van Doesbrugstraat – Li Ov Theo van Doesburgstraat – Sint Jozefstraat – Re Oude Vreekwijkseweg – Re Heimolenweg – Li Molenweijerweg – Re Donschotseweg – Re Eikhofweg – Li Espenweg – Ov Molenhuisweg – Baarschotseweg – Li Molenhuisweg – Re Dwerfweg – Li Eikhofweg – Ov Vlierdensedreef – Eikhofweg – Kapelweg (Samen met 10km) – Ov Vlierdenseweg – Li Vlierdenseweg – Re Pastoriestraat – Re Edisonstraat – Re Boerhaavestraat – Marie Curiestraat – Re Hogezijdeweg – Li Vlierdenseweg – Ov rotonde Vlierdensedreef – Li Vlierdensedreef – Ov Vlierdenseweg – Re Vlierdenseweg – (Samen met 5km thv Lidl) – Li Textielstraat – Re Haspelweg – Ov Helmondseweg – Beethovenlaan – Re Haydnstraat – Re Defiléterrein

Defilé

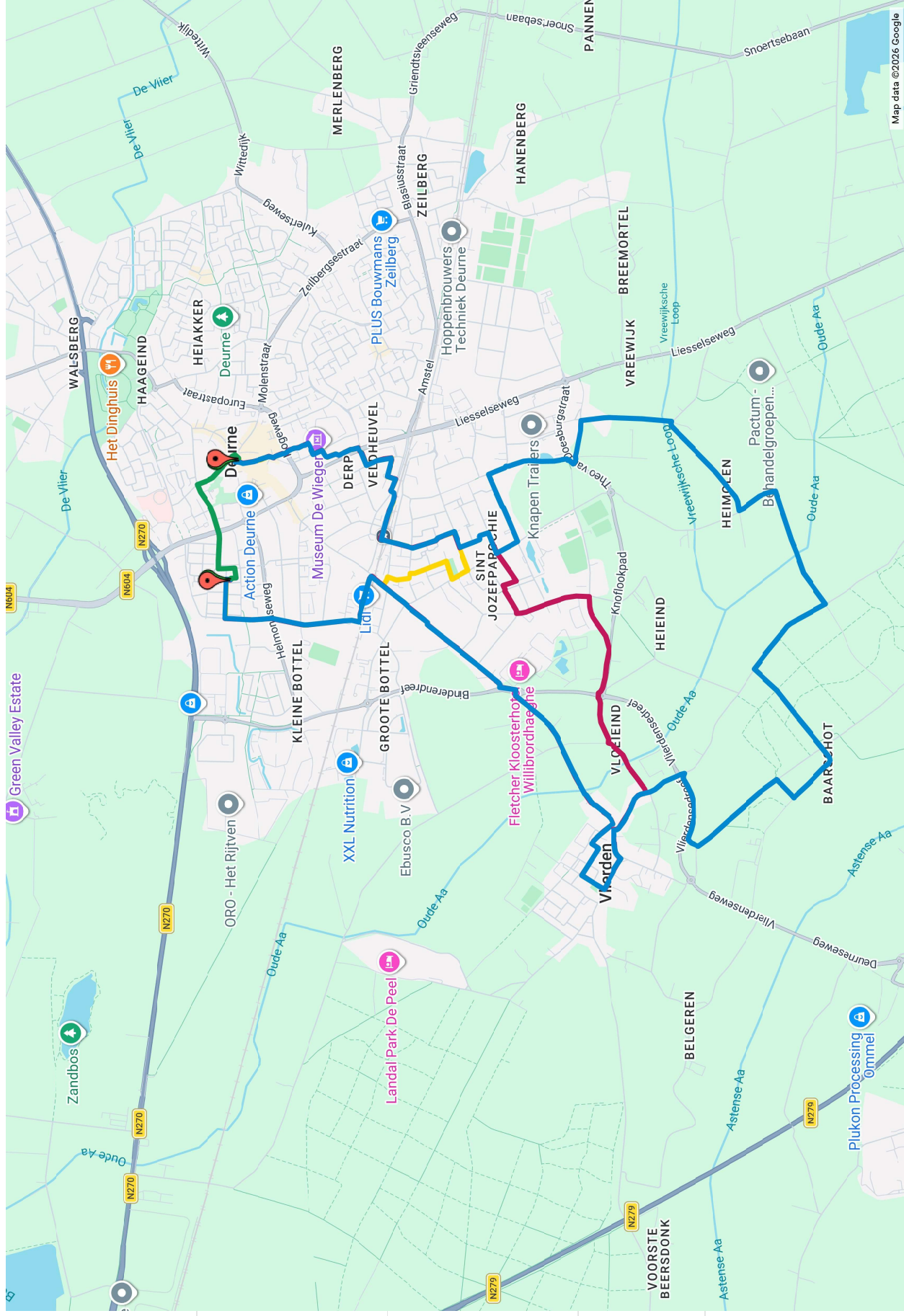
Li Beethovenlaan – Re Zandbosweg – Ov Houtenhoekweg – Zandbosweg – Re Visser – Re Markt



Waarschuwing:

Door de afsluiting van de spoorwegovergang Binderendreef zal het op plekken op deze route drukker zijn dan normaal vanwege de omleidingsroutes en eventueel sluiptverkeer. Wij vragen jullie om extra alert te zijn en te letten op jouw eigen veiligheid en die van anderen.

Zaterdag St Jozef + Defile 2026



5 km St Jozef 2026

- Startpunt van 5 km St Jozef 2026
- Einde van 5 km St Jozef 2026
- 5 km St Jozef 2026

10 km St Jozef 2026

- Startpunt van 10 km St Jozef 2026
- Einde van 10 km St Jozef 2026
- 10 km St Jozef 2026

15 km St Jozef 2026

- Startpunt van 15 km St Jozef 2026
- Einde van 15 km St Jozef 2026
- 15 km St Jozef 2026

Defile 2026

- Startpunt van Defile 2026
- Einde van Defile 2026
- Defile 2026